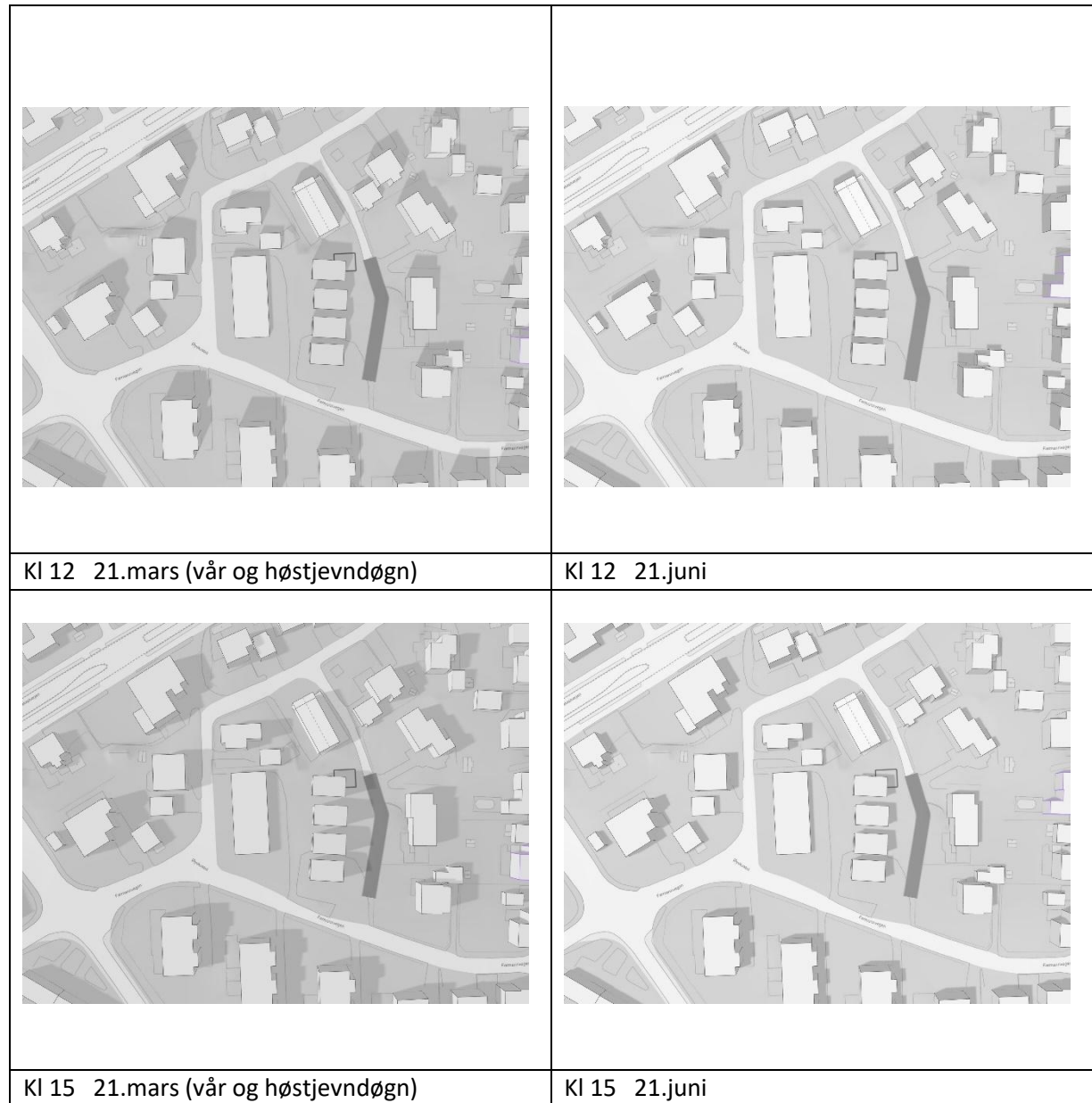


Dato: 16.07.2024

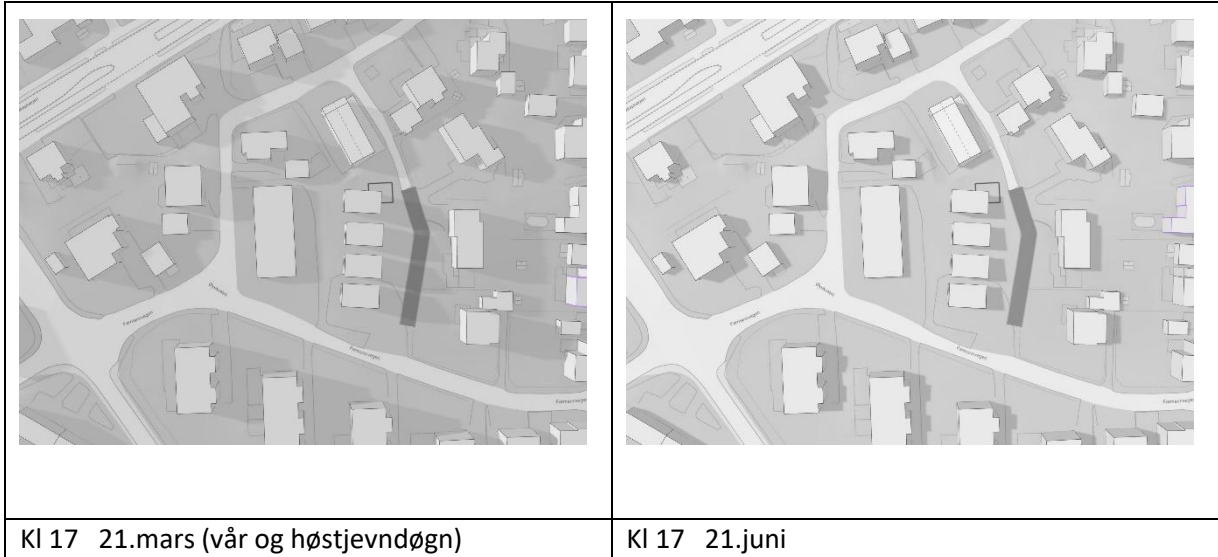
Sol/skygge

Figurene under viser sol-/skygge- diagram for vår/sommer/høst (høst er tilnærmet likt vår), basert på illustrasjonen i kap. 5.2 i planbeskrivelsen. Solforholdene er tilnærmet uendret på dagtid for naboeiendommene. Figurene viser også at solforholdene for planområdet er gode. Dette gjelder også for lekearealet.

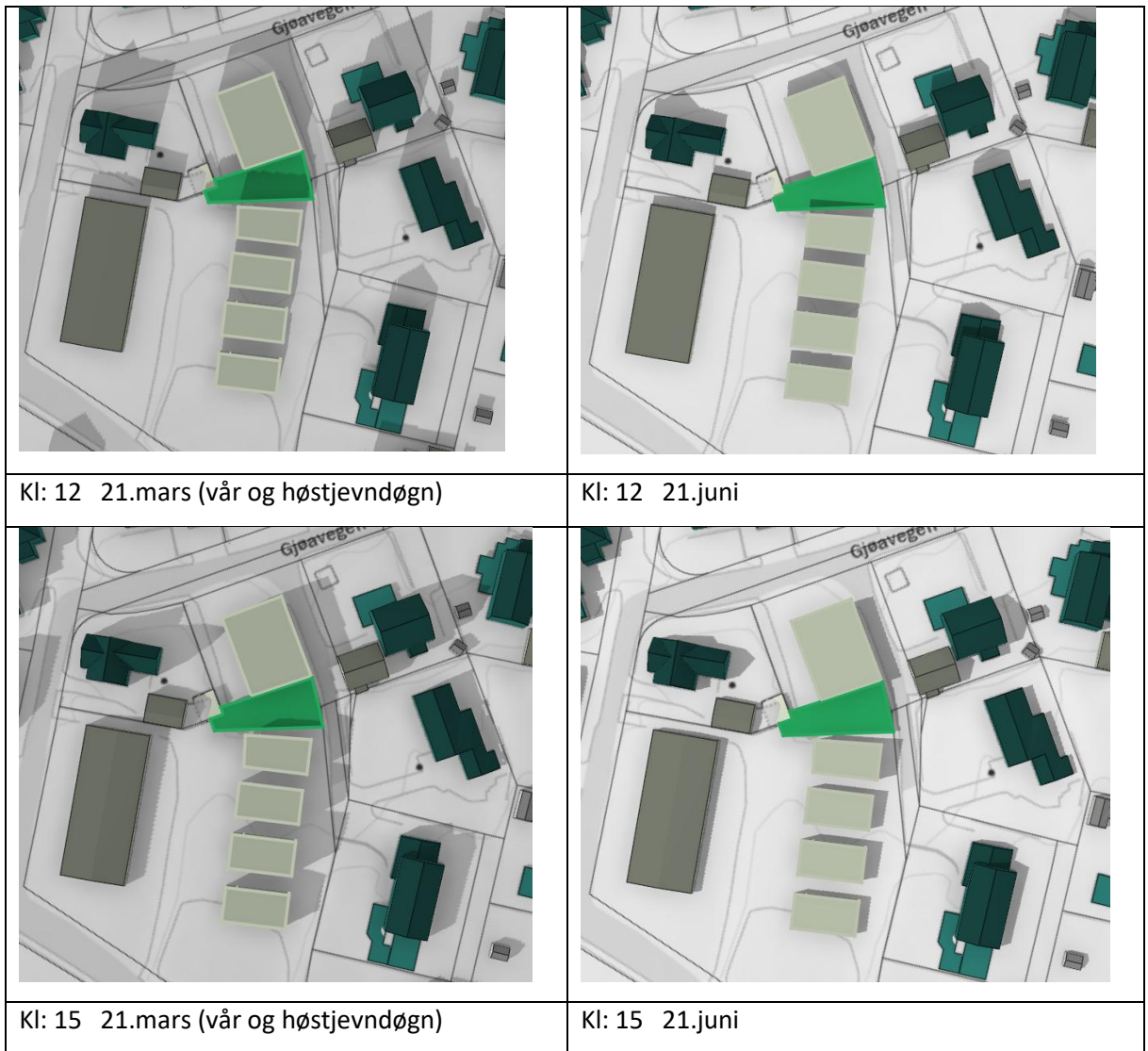
Datoene det er benyttet er 21. mars og 21. juni, hhv kl 12, 15 og 17.



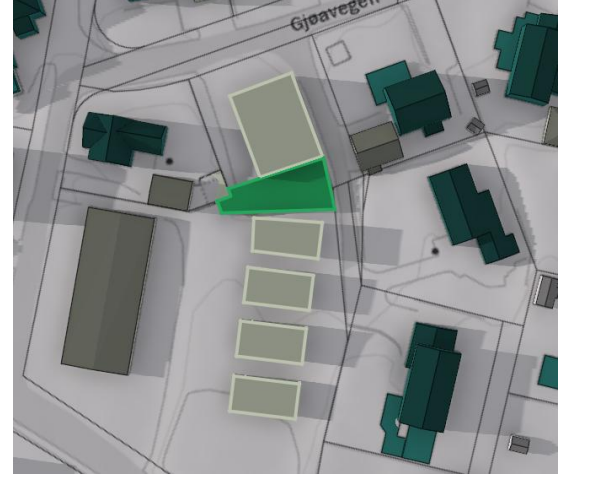
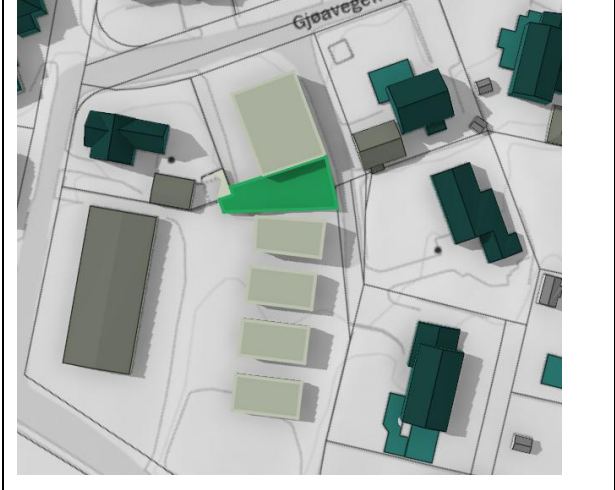
Dato: 16.07.2024



Arealet har ikke sol på over 50% av lekeareal kl 15.00 på vårjevndøgn, etter bestemmelse i 2.1.1.3 i KPA. Diagrammene under viser hvor lekearealet er markert med grønt.



Dato: 16.07.2024

	
<p>Kl: 17 21.mars (vår og høstjevndøgn)</p>	<p>Kl: 17 21.juni</p>