



N6554600

N6554500

**Tegnforklaring**

**Reguleringsplan PBL 2008**

**§12-5. Nr. 1 - Bebyggelse og anlegg**

- B Boligbebyggelse
- BK Boligbebyggelse-konsentrert småhusbebyggelse
- BGF Garasjeanlegg for bolig-/fritidsbebyggelse
- LEK Lekeplass

**§12-5. Nr. 2 - Samferdselsanlegg og teknisk infrastruktur**

- KV Kjøreveg
- PP Parkeringsplasser

**§12-5. Nr. 3 - Grønnstruktur**

- BG Blå/grønnstruktur
- GN Naturområde

**§12-6 - Hensynssoner**

- H140 Frisikt
- H360 Brann-/eksplosjonsfare
- H560 Bevaring naturmiljø

**Linjesymbol**

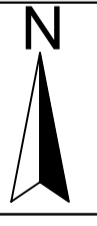
- Plangrense
- Formålgrense
- Grense for sikringszone
- Grense for angitt hensynssone
- Byggegrense

- Regulert senterlinje
  - Frisiktlinje
  - Regulert parkeringsfelt
- Punktsymboler**
- Vegstenging/fysisk sperre

**Kartopplysninger**

Kilde for basiskart:  
 Dato for basiskart:  
 Koordinatsystem: ETRS89\_UTM-32N  
 Høydegrunnlag: NNS4

Ekvidistanse: 1m  
 Kartmålestokk: 1:500  
 0 12,5 25m



**Detalregulering**  
**0060\_Farmannvegen**  
 Porsgrunn kommune  
 Med tilhørende reguleringsbestemmelser

Arealplan-ID:  
2001  
 Forslagsstiller:  
Øyeblik Bolig AS

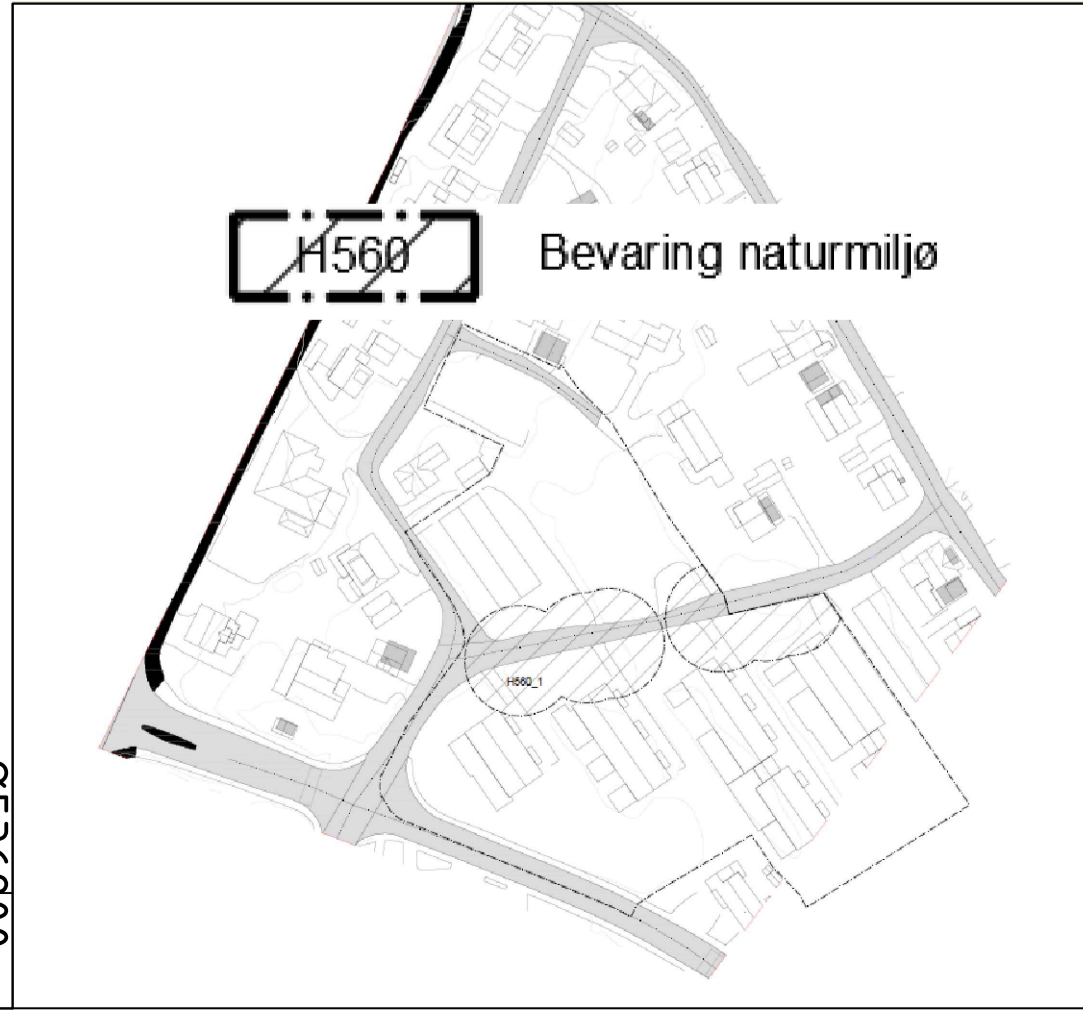
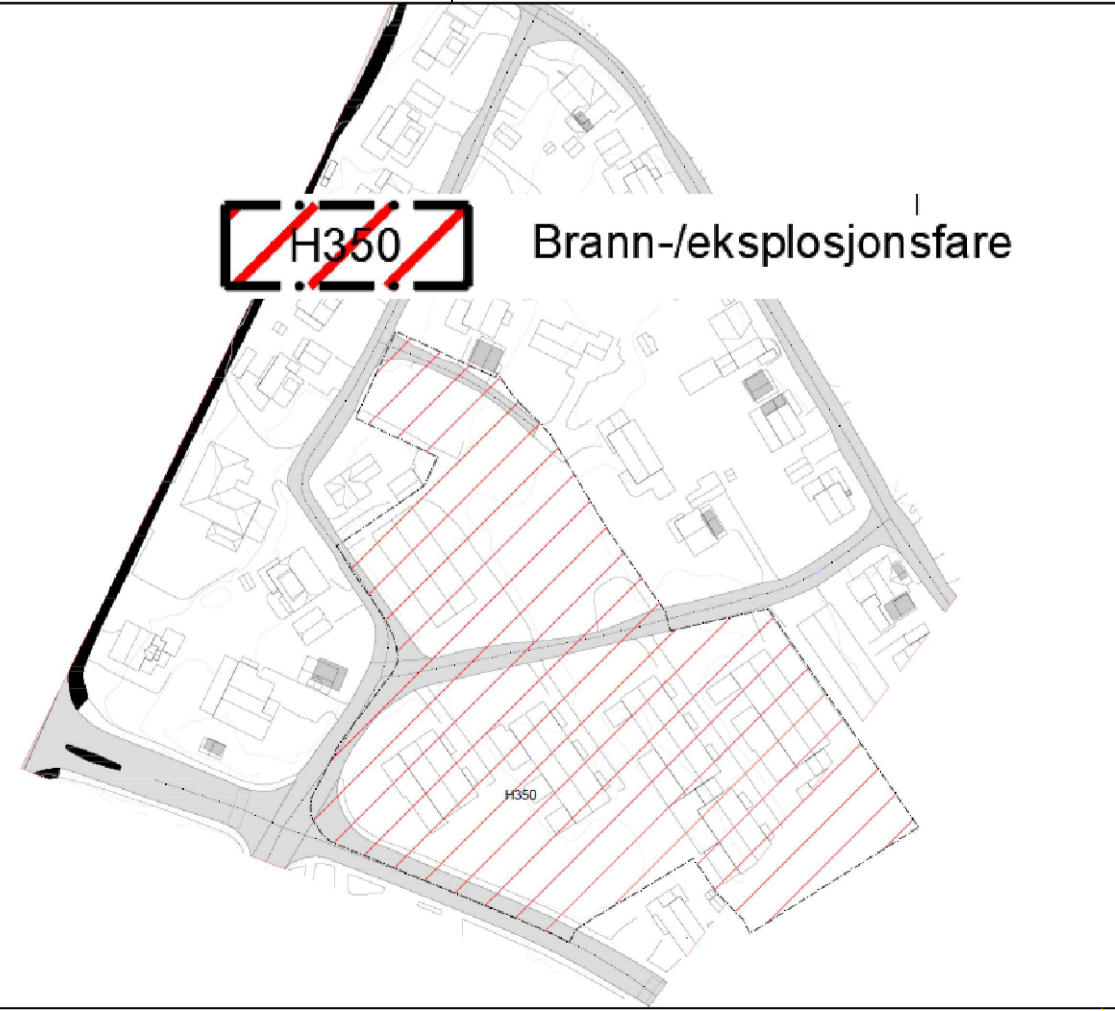
**SAKSBEHANDLING ETTER PLAN- OG BYGNINGSLOVEN**

SAKS-NR	DATO	SIGN

**Kommunestyret sitt vedtak**

Ny 2. gang behandling		
Offentlig ettersyn fra .....		
2. gangs behandling		
Offentlig ettersyn fra .....		
1. gangs behandling		
Kunngjøring av oppstart av planarbeid		
Oppstartsmøte...		

PLANEN ER UTARBEIDET AV: **prosjekt** Prosjekt Sor AS  
 Tegningsnr: 0060, Dato: 03.12.2024, Sign: NN  
 Det bekrefte at planen er i samsvar med kommunestyrets vedtak av



Ø536700

Ø536800

Ø536900

N6554400