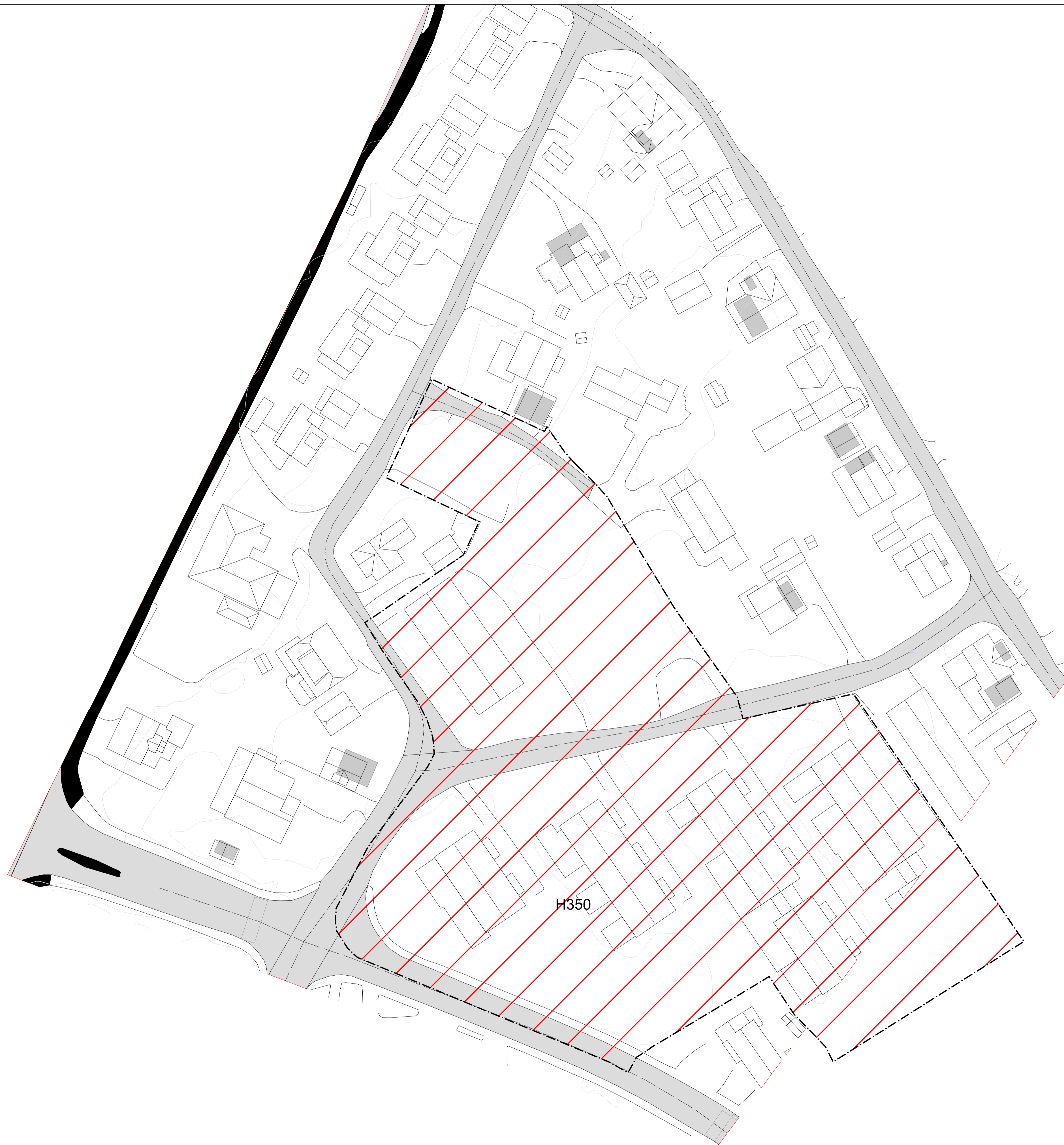






Rev. Revisjonen gjelder	Tegnet	Kontr.	Godkjent	Dato	
Prosjekttil Sør AS Rødmjørjordet 31 3735 Skien www.prosjekttil.no					
Farmannvegen	Koordinatsystem:	EUREF89 UTM 32			
PlanID 2001	Høydegrunnlag:	NN2000			
	Målestokk:	1:500	Dato:	03.12.2024	
Temakart	Godkjent:				
H140 – frisikt	Prosjektnr.:	0060			
	Tegningsnr.:	Temakart			
	Rev:	1			



Rev. Revisjonen gjelder	Tegnet	Kontr.	Godkjent	Dato
Prosjekt Sør AS Rødmjørjordet 31 3735 Skien www.prosjekttil.no				
Farmannvegen	Koordinatsystem:	EUREF89 UTM 32		
PlanID 2001	Høydegrunnlag:	NN2000		
	Målestokk:	1:500	Dato:	03.12.2024
Temakart	Godkjent:		Tegnet:	
H140 – frisikt	Prosjektnr.:	0060	Prosjektnr.:	0060
	Tegningsnr.:	Temakart	Rev:	1



Rev.	Revisjonen gjelder	Tegnet	Kontr.	Godkjent	Dato
Projektil Sør AS Rødmyrjordet 31 3735 Skien www.prosjektil.no					
Farmannvegen PlanID 2001	Koordinatsystem: Høydegrunnlag: Målestokk: 1:500	EUREF89 UTM 32 NN2000 03.12.2024	Tegnet: Godkjent: Prosjektnr.: 0060		
Temakart H140 – frisikt	Tegningsnr.: Temakart	Rev: 1			