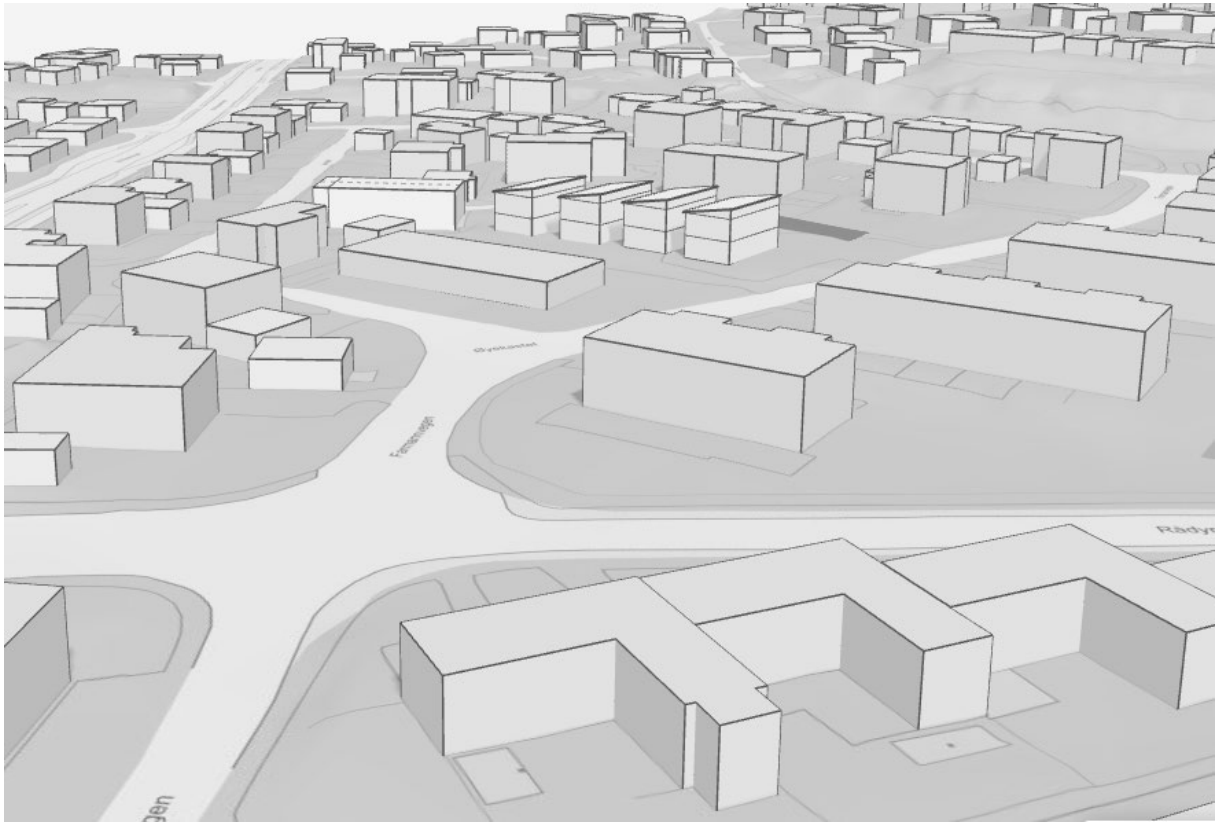


Dato: 01.03.2024

## Fjernvirkning Farmannvegen

I figurene under vises den nye bebyggelsen i planområdet fra hhv vest-øst og øst vest. Bebyggelsene vises midt i bildet.

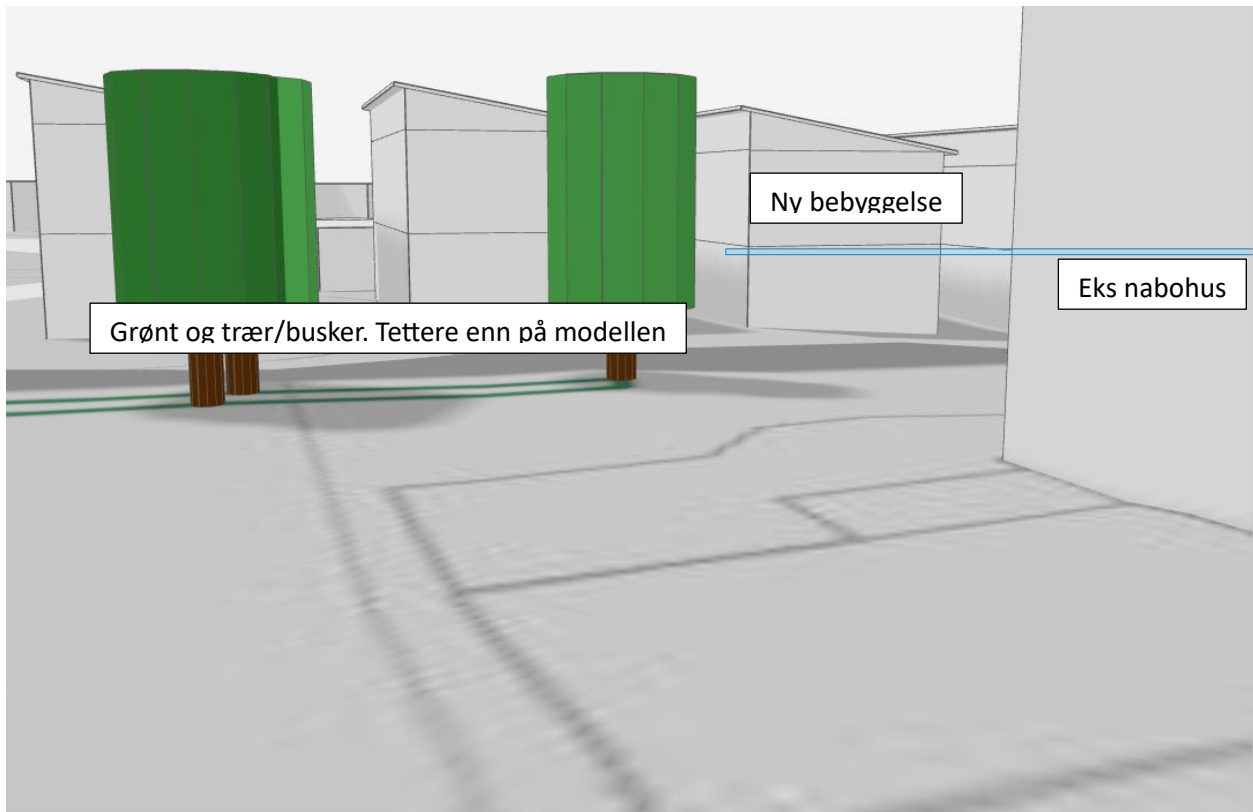


Figur 1 Ny bebyggelse sett fra vest-øst



Figur 2 Ny bebyggelse sett fra øst-vest

Dato: 01.03.2024

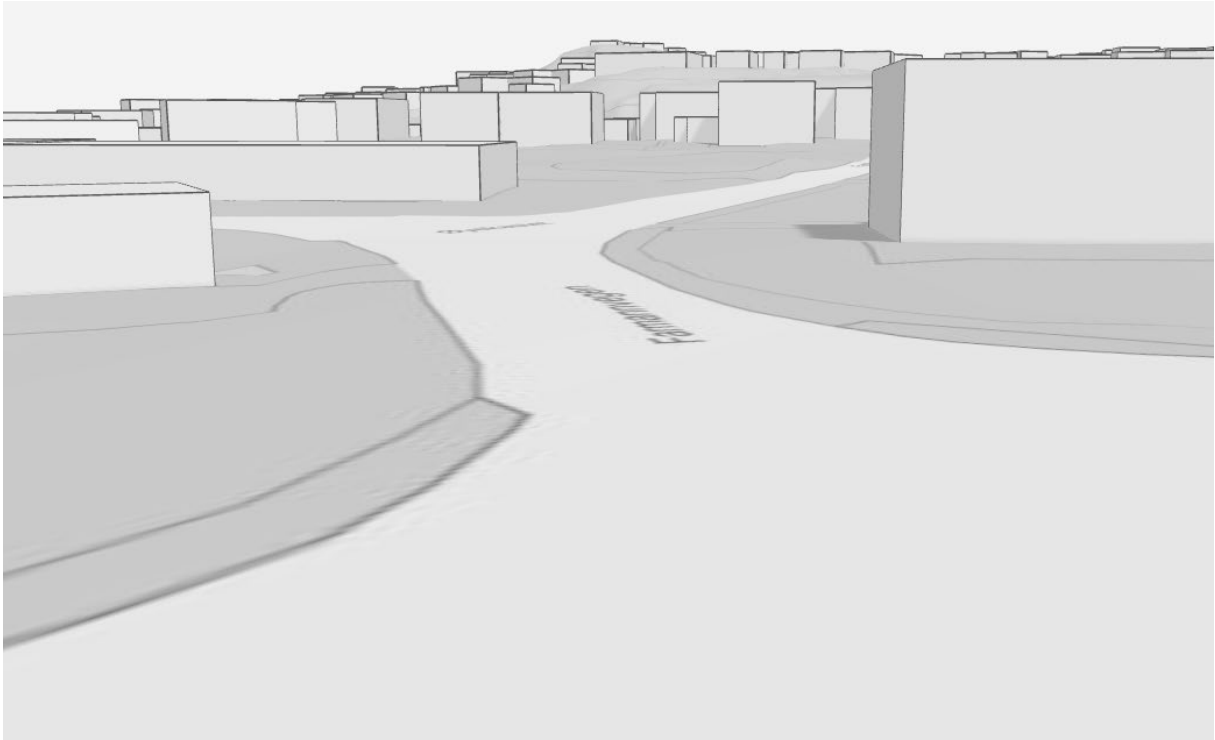


Bebyggelsen sett fra terrassen til Gjøavegen 8

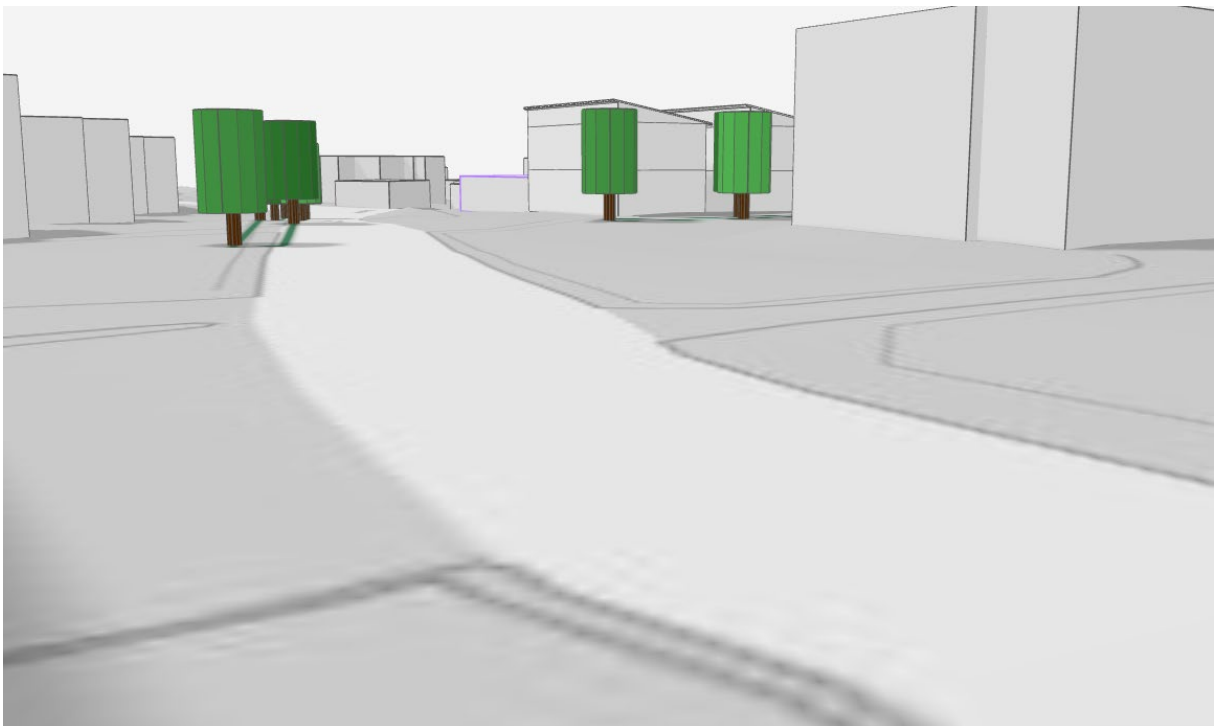


Bebyggelsen sett fra kryss mellom Farmannvegen og Rådyrvegen i 180cm høyde

Dato: 01.03.2024

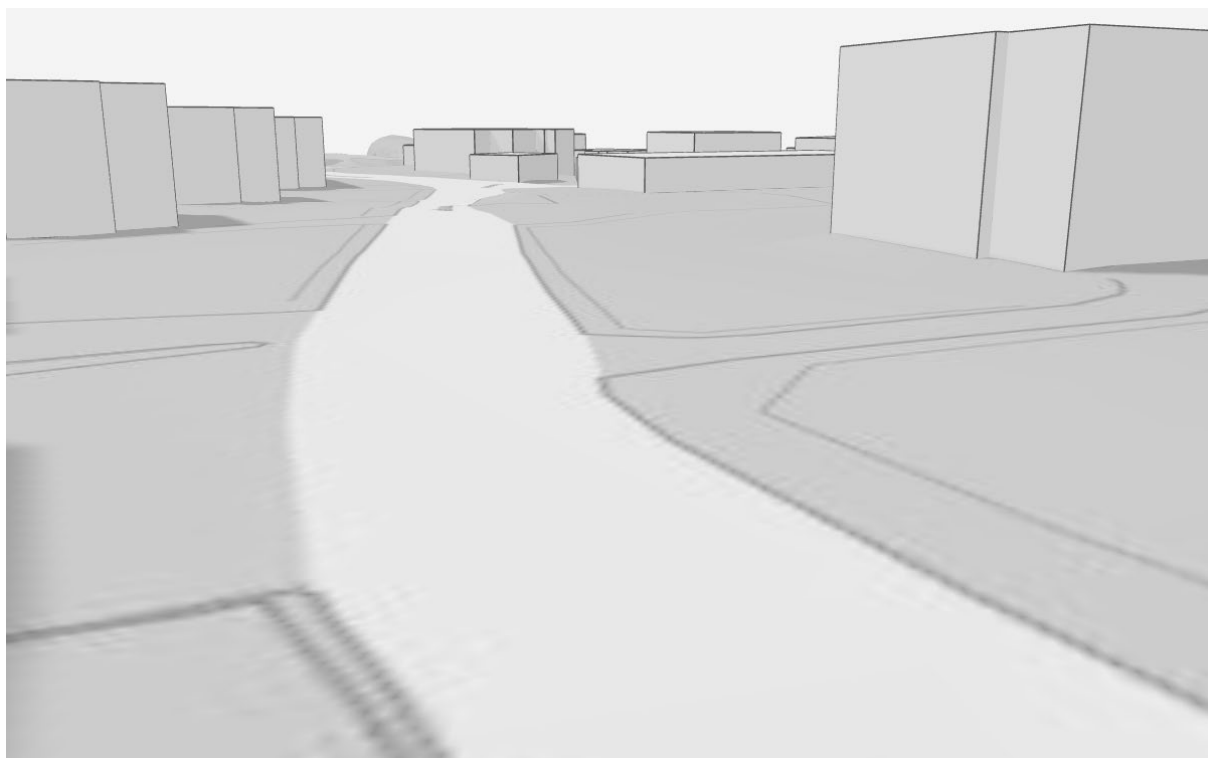


Beyggelseområdet uten bebyggelse sett fra kryss mellom Farmannvegen og Rådyrvegen i 180cm høyde



Beyggelsen sett fra Farmannvegen 33b i 180cm høyde

Dato: 01.03.2024



Bbyggelseområde uten bebyggelse sett fra Farmannvegen 33b i 180cm høyde